



www.meteomont.org



per la sicurezza
in montagna



PREVISIONI MONTANE SETTORE ALPI BREONIE AURINE-PUSTERESI DOLOMITI N-OR. DOLOMITI N-OCC.

**Bollettino Valanghe nr. - emesso dal 6° rgt alpino
alle ore 14:00 del 31/05/2024**

per le esigenze dei reparti in attività in ambiente montano innevato in collaborazione con
il Servizio Meteo dell'Aeronautica Militare e AINEVA

PREVISIONE (1) per il giorno 01/06/2024

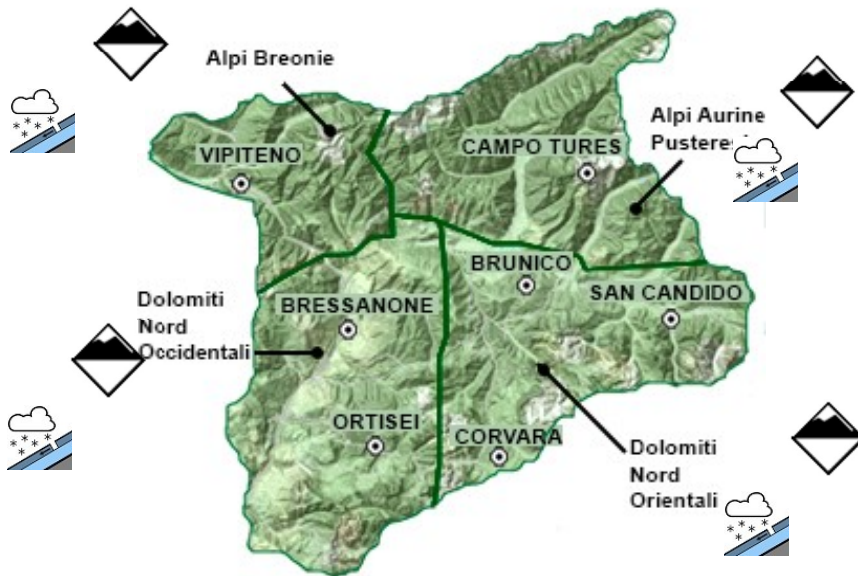
SCALA EUROPEA DEL PERICOLO VALANGHE

5
4 Molto Forte
Forte

3 Marcato

2 Moderato

1 Debole



PROBLEMI TIPICI VALANGHIVI

Neve fresca

Neve ventata





Strati deboli persistenti

Neve bagnata

Valanghe di slittamento

STATO MANTO NEVOSO: -----

SOTTO SETTORE	METEO		ESPOSIZIONI PIÙ CRITICHE	QUOTE PIÙ CRITICHE	TENDENZA (2) del PERICOLO per i giorni successivi	AVVERTENZE
	CIELO	FENOMENI				
DOLOMITI NORD-OCCIDENTALI					ASSENTE	Viste le condizioni del manto nevoso, le attività al di fuori delle piste battute e segnalate richiedono buone capacità di valutazione del pericolo locale. Meteomont rammenta ARTVA, pala e sonda sempre al seguito.
ALPI BREONIE					ASSENTE	LA PRESENTE NOTA INFORMATIVA NON CORRISPONDE AD UN BOLLETTINO VALANGHE. La perturbazione in transito sul settore sta portando quantitativi anche rilevanti di neve fresca in quota. Il limite della nevicata potrebbe scendere anche al di sotto dei 2000m. Possibile ripresa dell'attività valanghiva spontanea, soprattutto a seguito del miglioramento delle condizioni meteorologiche previste per la giornata di domani. Possibile formazione di accumuli eolici instabili di piccole dimensioni, a causa della presenza di forti venti. Dove la neve cadrà su terreno privo di copertura nevosa, aumento della probabilità di distacchi di valanghe di slittamento. Ciò comporta la necessità di una valutazione strettamente locale del pericolo di valanghe (singolo pendio) e delle condizioni di stabilità del manto nevoso presente e alla presenza
ALPI AURINE E PUSTERESI					ASSENTE	

DOLOMITI NORD-ORIENTALI					ASSENTE	eventuale di ghiaccio ed una corretta pianificazione temporale per lo svolgimento delle attività. Analizzare attentamente anche la disponibilità di abbigliamento ed attrezzature adeguate all'ambiente montano innevato. Per ogni ulteriore aggiornamento ed approfondimento sulle condizioni meteorologiche in atto e previste si rimanda alla consultazione del sito www.meteoam.it
1*	Il presente bollettino è uno strumento di valutazione regionale del pericolo valanghe. La sua consultazione non può escludere in alcun modo la necessaria capacità di valutazione locale del pericolo (singolo pendio) che è pertanto richiesta ad ogni utente.					
2*	L'indicazione della tendenza non può sostituire la previsione per la cui disponibilità si rimanda alla consultazione di bollettini aggiornati.					